БОЛЬШЕМОНОКСКИЙ СЕЛЬСОВЕТ

Г Е Н Е Р А Л Ь Н Ы Й П Л А Н

Карта инженерной инфраструктуры
Карта теплоснабжения и канализации

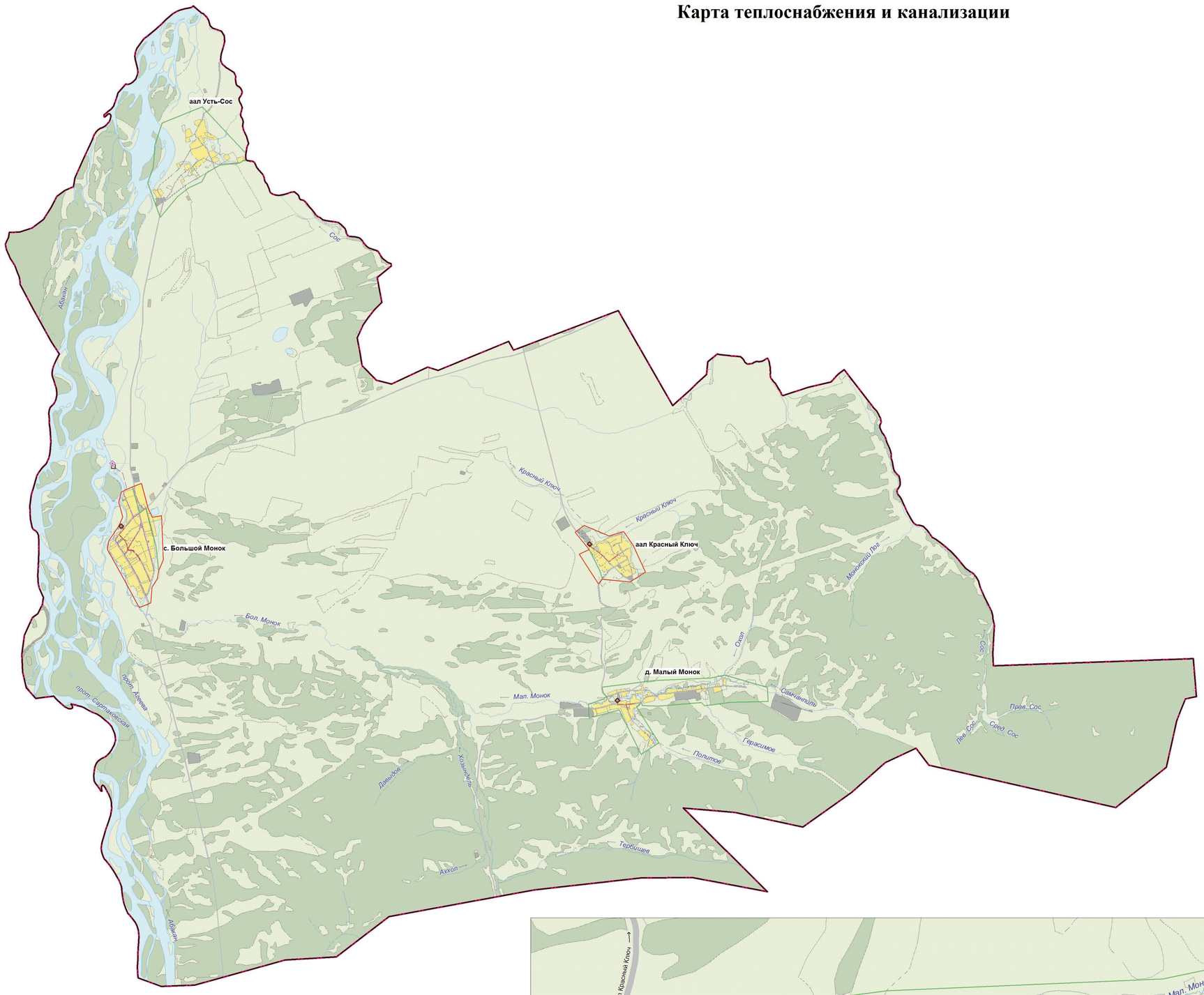

Схема границ Большемонокского сельсовета

Масштаб 1:25 000

УСЛОВНЫЕ ОБОЗНАЧЕНИЯ

Резерв | Проект. | Существ.

Границы

- Сельсовета
- Населенного пункта

Территории

- Жилых и общественно-деловых зон
- Производственных зон
- Зон рекреационного назначения
- Зон специального назначения
- Прочих
- Под водой
- Улично-дорожной сети

Существующие	Проектируемые	Показатели
		ТЕПЛОСНАБЖЕНИЕ
		Сети теплоснабжения
		Котельная
		КАНАЛИЗАЦИЯ
		Сети канализации
		КНС
		ЛОС

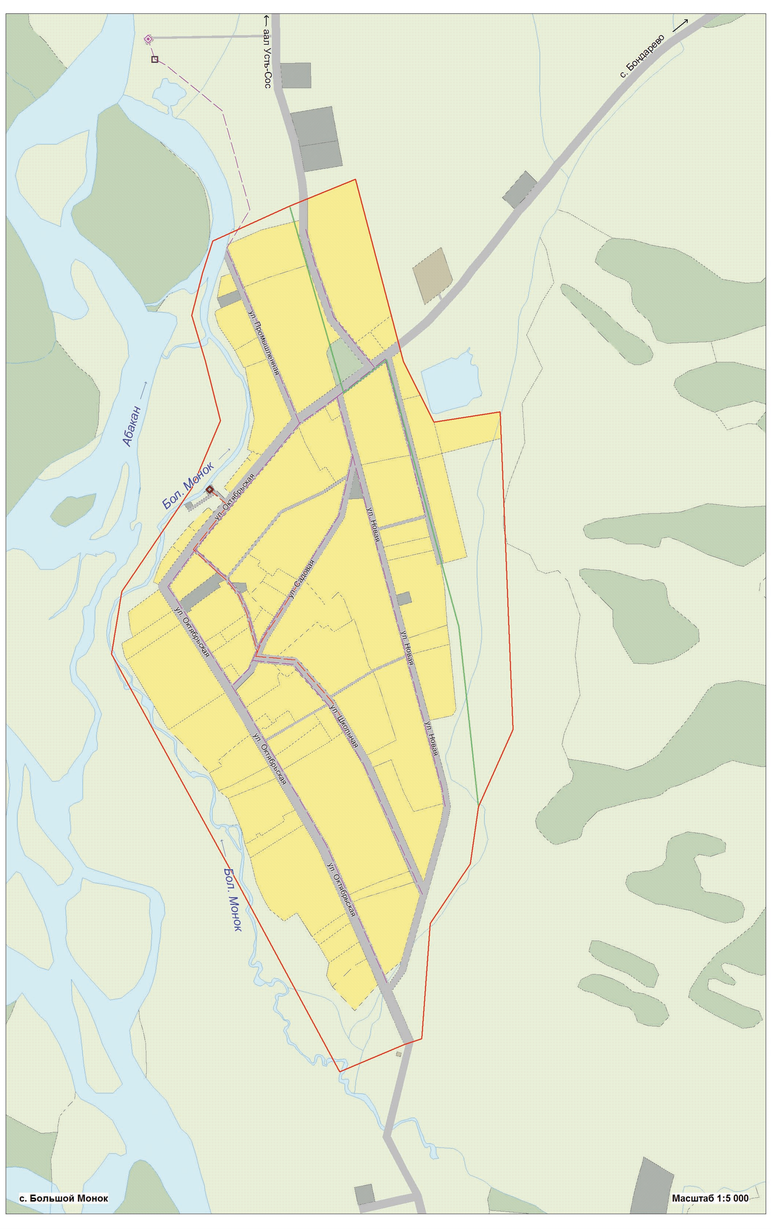

с. Большой Монок — Масштаб 1:5 000

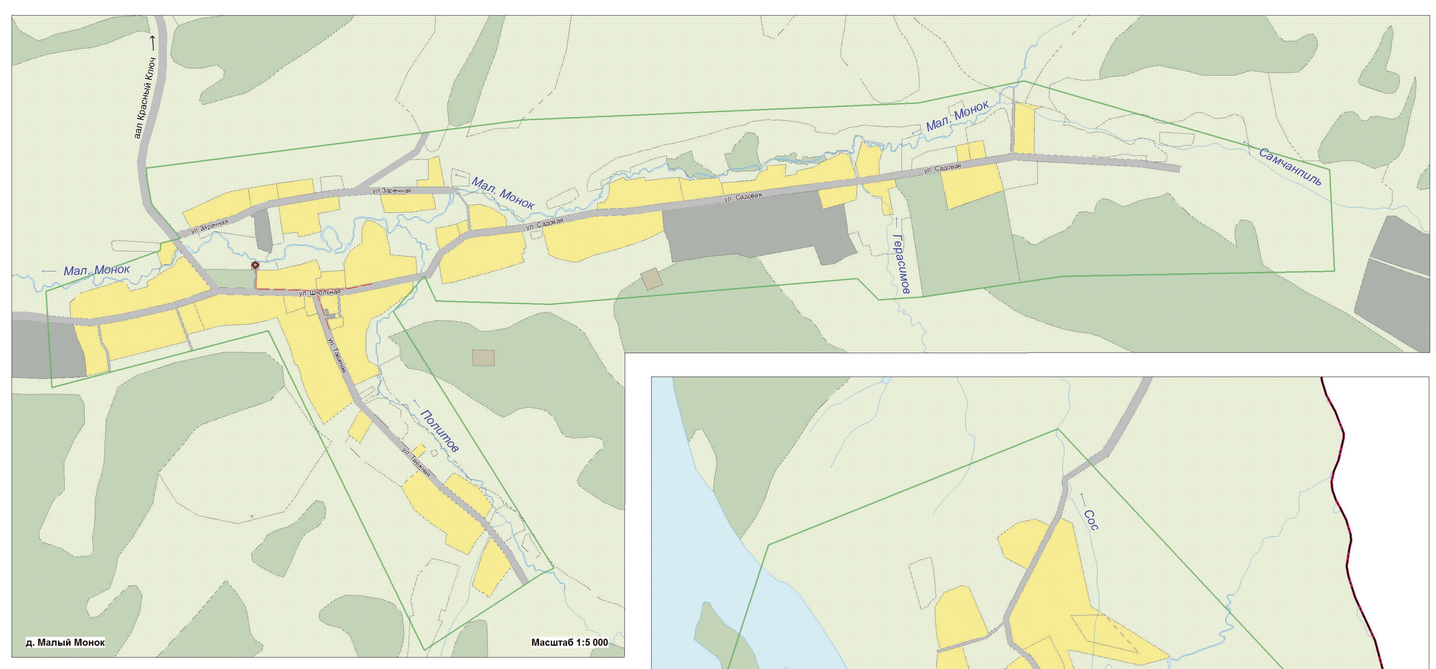

д. Малый Монок — Масштаб 1:5 000

аал Красный Ключ — Масштаб 1:5 000

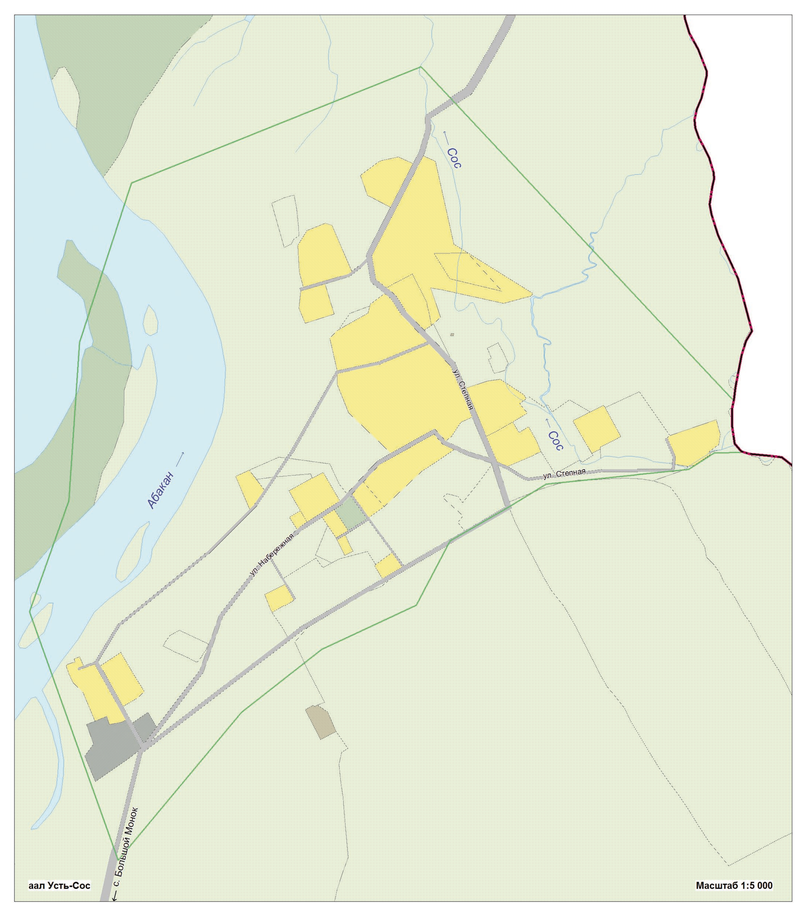

аал Усть-Сос — Масштаб 1:5 000

						2012-113-ГП ПЗЗ
Изм.	Кол.уч.	Лист	№ док.	Подпись	Дата	Генеральный план, правила землепользования и застройки Большемонокского сельсовета Бейского района Республики Хакасия
Директор		Мальцев Е.Н.			06.03.13	
Нач. отдела		Саванова Г.П.			06.03.13	Материалы по обоснованию Генерального плана Большемонокского сельсовета — Стадия: ГП; Лист: 9; Листов: 10
Зам.нач.отд.		Дьяльчук А.И.			06.03.13	
Вед. спец.		Чередова Н.Н.			06.03.13	Карта инженерной инфраструктуры Карта теплоснабжения и канализации М 1:25 000 / М 1:5 000 — ООО НПЦ "Сибэнергресурсы" г. Омск
Спец. 2 кат.		Архипов К.А.			06.03.13	
Спец. 2 кат.		Сидорова В.Г.			06.03.13	

СОГЛАСОВАНО

Взам. инв. №

Подпись и дата

Инв. № подл.